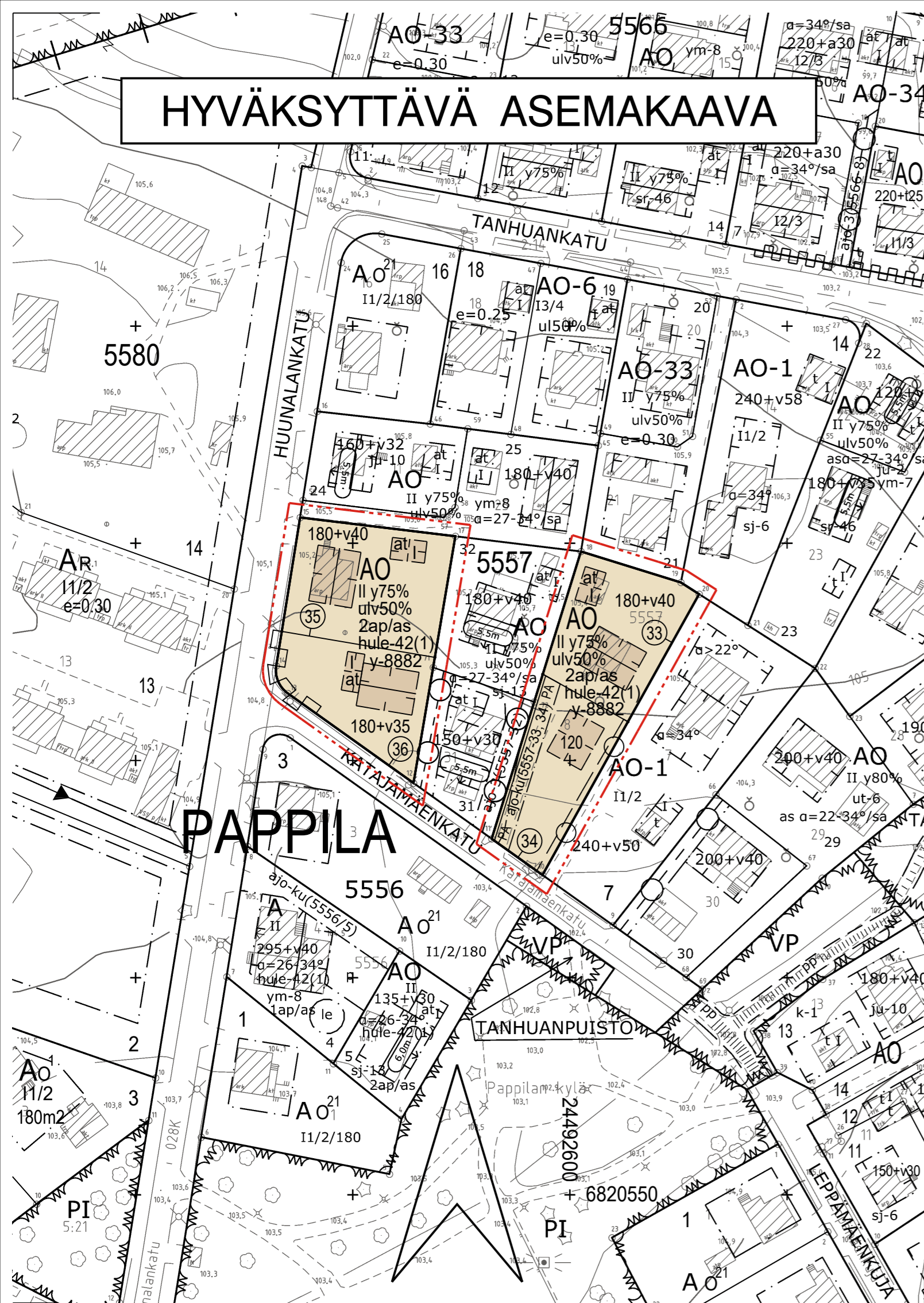


HYVÄKSYTTÄVÄ ASEMAKAAVA



AO

3 m kaava-alueen rajan ulkopuolella oleva viiva.

Korttelin, korttelinosan ja alueen raja.

Osa-alueen raja.

Ohjeellinen osa-alueen raja.

Poikkiviiva osoittaa rajan sen puolen johon merkintä kohdistuu.

Kaupunginosan nimi.

Korttelin numero.

Sitovan tonttijaan mukaisen tontin raja ja numero.

Rakennusoikeus kerrosalaneliömetreinä.

Lukusarja, jossa ensimmäinen luku ilmoittaa sallitun asuonkerrosalan neliömetrimäärän ja toinen luku ainoastaan maanpäälliseksi autosuoja- ja taloustilaksi varattavan kerrosalan neliömetrimäärän.

ulv50%

ulv50%

ulv50%

ulv50%

II

y75%

at

Rakennusala.

Auton säilytyspaikan ja talousrakennuksen rakennusala.

ASEMAKAAVAMERKINNÄT JA -MÄÄRÄYKSET:

Erillispienalojen korttelialue.

3 m kaava-alueen rajan ulkopuolella oleva viiva.

Korttelin, korttelinosan ja alueen raja.

Osa-alueen raja.

Ohjeellinen osa-alueen raja.

Poikkiviiva osoittaa rajan sen puolen johon merkintä kohdistuu.

Kaupunginosan nimi.

Korttelin numero.

Sitovan tonttijaan mukaisen tontin raja ja numero.

Rakennusoikeus kerrosalaneliömetreinä.

Lukusarja, jossa ensimmäinen luku ilmoittaa sallitun asuonkerrosalan neliömetrimäärän ja toinen luku ainoastaan maanpäälliseksi autosuoja- ja taloustilaksi varattavan kerrosalan neliömetrimäärän.

Merkintä osoittaa, kuinka monta prosenttia asuinrakennuksen ensimmäisen kerroksen alasta on vähintään käytettävä sen yläpuolella olevasta tilasta sellaiseksi tilaksi, joka välittömästi tai myöhemmin voidaan sisustaa kerrosalaan laskettavaksi tilaksi.

Roomalainen numero osoittaa rakennusten, rakennuksen tai sen osan suurimman sallitun kerrosluvun.

Rakennuksen ylimmässä kerroksessa saa enintään prosenttiluvun osoittaman määrän alemman kerroksen pinta-alasta käyttää kerrosalaan luettavaksi tilaksi. Sen yläpuolelle ei saa rakentaa ullakkoa.

Rakennusala.

Auton säilytyspaikan ja talousrakennuksen rakennusala.

Rakennuksen harjansuuntaa osoittava viiva.

Merkintä osoittaa sen osan alueen rajasta, jolle on istutettava pensasaita.

ajoku(5557-33,34)

Alueen osa, jolle saadaan rakentaa ajoyhteys ja kuntatekniikka suluissa osoitettuja tontteja varten. Rakentamiskustannuksista ja kunnossapidosta vastaa kunkin tontin omistaja.

Maanalainen johto.

Maanalaista johtoa varten varattu alueen osa.

Ohjeellinen maanalaista johtoa varten varattu alueen osa.

Katualueen rajan osa, jonka kohdalta ei saa järjestää ajoneuvoliittymää.

2ap/as

hule-42(1)

y-8882

at

Rakennuksen harjansuuntaa osoittava viiva.

Merkintä osoittaa sen osan alueen rajasta, jolle on istutettava pensasaita.

Alueen osa, jolle saadaan rakentaa ajoyhteys ja kuntatekniikka suluissa osoitettuja tontteja varten. Rakentamiskustannuksista ja kunnossapidosta vastaa kunkin tontin omistaja.

Maanalainen johto.

Maanalaista johtoa varten varattu alueen osa.

Ohjeellinen maanalaista johtoa varten varattu alueen osa.

Katualueen rajan osa, jonka kohdalta ei saa järjestää ajoneuvoliittymää.

Merkintä osoittaa, kuinka monta autopaikkaa asuntoa kohti on rakennettava.

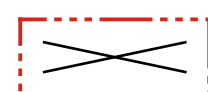
Kiinteistön vettäläpäisemättömillä pinnoilla syntyvät hulevedet tulee ensisijaisesti imeyttää tontilla. Mikäli imeyttäminen ei ole mahdollista, tulee vettäläpäisemättömillä pinnoilla tulevia hulevesiä viivyttaa tontilla siten, että viivytysrakenteiden mitoitustilavuus on suluissa mainittu kuutiometrimäärä jokaista sataa vettäläpäisemättömää pintaneliometriä kohden. Viivytysrakenteiden tulee tyhjäntyä 12 tunnin kuluessa täyttymisestäään ja niissä tulee olla suunniteltu ylivuoto.

Merkintä osoittaa, että tätä asemakaavaa varten on laadittu yleismääräys, joka on asemakaavakartassa. Luku tarkoittaa asemakaavan numeroa.

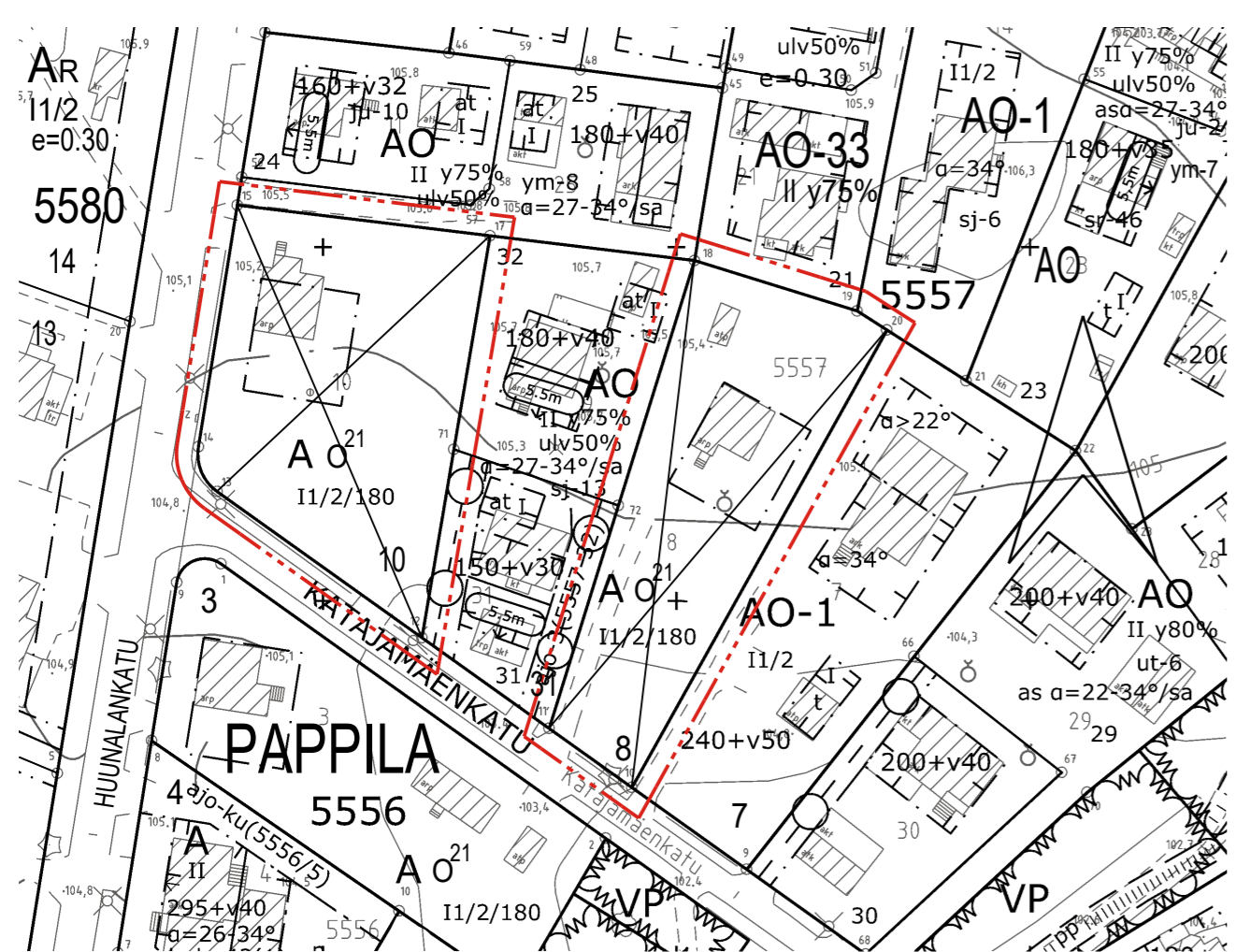
YLEISMÄÄRÄYS:

Rakentamattomat tontin osat, joita ei käytetä kulkueinä, leikki- tai oleskelualueina, on istutettava.

POISTETTAVA ASEMAKAAVA



3 m sen asemakaava-alueen ulkopuolella oleva viiva, jonka sisäpuolelta asemakaavamerkinnot ja -määräykset poistetaan.



TAMPERE

ASEMAKAAVAN MUUTOS

Kaupunginosa: PAPPILA (028)
Kortteli nro: 5557
Tontit nro: 8 ja 10

ASEMAKAAVAN MUUTOKSELLA JA TONTTIIAOLLA MUODOSTUU

Kaupunginosa: PAPPILA (028)
Kortteli nro: 5557
Tontit nro: 33-36

MUUTETAAN 25.6.1969 VAHVISTETTUA ASEMAKAAVAA NRO 2792.

TÄHÄN ASEMAKAAVAKARTTAAN LIITTYY ASEMAKAAVAN SELOSTUS, HAVAINNEPIIRROS JA TONTTIIAKO.

TÄMÄN ASEMAKAAVAN ALUEELLA TONTTIIAKO NRO 9377 ON LAADITTU SITOVANA JA SE SISÄLTYY ASEMAKAAVAAN.

1:1000 0 10 20 30 40 50 100 150

KAUPUNKIYMPÄRISTÖN PALVELUALUE / PAIKKATIETO		
Asemakaavaehdotus perustuu pohjakarttaan, joka täyttää Maankäyttö- ja rakennuslain 54 § a-c vaatimukset.		18.2.2022
		Anna Mustajoki kaupungingeodeetti
Tasokoordinaatti- / korkeusjärjestelmä ETRS-GK24 / N2000		
KAUPUNKIYMPÄRISTÖN SUUNNITTELU / ASEMAKAAVOITUS		
Suunnittelija MERJA KINOS		
Piirtäjä	U. T.	Elina Karpainen asemakaavapäällikkö
Pvm.	24.3.2022	6.6.2022
Pvm.	6.6.2022	
Asemakaavakartta nro 8882		Yla hyv.